









PROCES VERBAL

al Conferinței a II-a de amenajare privind amenajamentul fondului forestier proprietate privată aparținând persoanelor fizice Călinescu Adriana, Călinescu Irena, Georger Frédéric David Sylvain, Georger Christine Marina și Iordache Iulia, județul Mehedinți

Participanți:

1. Ing. Marius Cristea – reprezentant Ministerul Apelor și Pădurilor 
2. Prof. Dr. Ing. Ștefan Tamaș – expert C.T.A.P. S.C. Radu Proiect Expert SRL
3. Ing. Gheorghe Tutunaru – șef Ocolul de Regim Silvic Coșuștea 
4. Ing. Eugenia Chicet – delegat APM Mehedinți 
5. Biolog Cristina Șut – delegat Societatea Ornitologică Română 
6. Biolog Mihai Dănuț Avedic – delegat Societatea Ornitologică Română 
7. Ing. Constantin Bugaru – reprezentant proprietari 
8. Ing. Ștefan Radu – șef proiect S.C. Radu Proiect Expert SRL Brașov 
9. Ing. Ștefan Radu – proiectant S.C. Radu Proiect Expert SRL Brașov 

În conformitate cu prevederile din “Norme tehnice pentru amenajarea pădurilor” în vigoare, ne-am întrunit pentru a analiza și aviza planurile de cultură și exploatare ale amenajamentului fondului forestier proprietate privată aparținând persoanelor fizice Călinescu Adriana, Călinescu Irena, Georger Frédéric David Sylvain, Georger Christine Marina și Iordache Iulia, județul Mehedinți.

1. Suprafața fondului forestier

Suprafața totală a fondului forestier proprietate privată aparținând persoanelor fizice Călinescu Adriana, Călinescu Irena, Georger Frédéric David Sylvain, Georger Christine Marina și Iordache Iulia, județul Mehedinți care face obiectul amenajării este de 1997,32 ha, conform documentelor de proprietate anexate prezentului proces verbal.

2. Amplasamentul proprietății

Față de suprafața din titlurile de proprietate (2005,1 ha), în urma intabulării a rezultat o suprafață de 1997,32 ha, cu 7,78 ha mai mică, ca urmare a fluctuațiilor de nivel ale apelor Dunării în aval de barajul Porțile de Fier II, care au produs eroziuni asupra terenurilor fondului forestier.

Fondul forestier proprietate privată aparținând **persoanelor fizice Călinescu Adriana, Călinescu Irena, Georger Frédéric David Sylvain, Georger Christine Marina și Iordache Iulia, județul Mehedinți**, organizat în U.P. I Burileanu Dumitru a făcut parte înainte de retrocedarea către actualii proprietari, din punct de vedere al administrației silvice de stat, conform actelor de proprietate, din cadrul Ocolului Silvic Vânju Mare, U.P. V Gârla Mare, U.P. VI Vrata, U.P. VII Salcia și U.P. IX Burila Mare.

Din punct de vedere administrativ-teritorial, suprafața luată în studiu se află pe raza U.A.T. Salcia, Gârla Mare, Vrata și Burila Mare, județul Mehedinți

În prezent suprafața fondului forestier proprietate privată aparținând **persoanelor fizice Călinescu Adriana, Călinescu Irena, Georger Frédéric David Sylvain, Georger Christine Marina și Iordache Iulia, județul Mehedinți** organizat în U.P. I Burileanu Dumitru este administrată de către Ocolul de Regim Silvic Coșuștea.

3. Baza cartografică folosită

Pentru determinarea suprafețelor și întocmirea hărților s-au folosit planuri de bază restituite, foi volante, la scara 1:5000, cu curbe de nivel (executate de I.G.F.C.O.T./I.C.S.P.S. în anul 1971).

Planurile de bază folosite se încadrează în următoarele trapeze:

- | | |
|----------------------|----------------------|
| - L-34-129-D-b-2-III | - L-34-142-B-c-3-I |
| - L-34-129-D-b-2-IV | - L-34-142-B-c-3-II |
| - L-34-129-D-b-4-II | - L-34-142-B-c-3-III |
| - L-34-130-C-a-1-II | - L-34-142-B-c-3-IV |
| - L-34-130-C-a-1-III | - L-34-142-B-c-4-I |
| - L-34-130-C-a-1-IV | - L-34-142-B-c-4-III |
| - L-34-130-C-a-2-I | - L-34-142-B-c-4-IV |
| - L-34-130-C-a-3-I | - L-34-142-D-a-1-II |
| - L-34-130-C-a-3-II | - L-34-142-D-a-2-I |
| - L-34-130-C-a-3-III | - L-34-142-D-a-2-II |
| - L-34-130-C-a-3-IV | - L-34-142-D-a-2-IV |

4. Ocupații și litigii

La data conferinței a doua de amenajare nu s-au identificat suprafețe ca fiind ocupații și litigii.

5. Repartiția fondului forestier pe categorii de folosințe

Repartiția fondului forestier pe folosințe se prezintă astfel:

A. Păduri și terenuri destinate împăduririi și reîmpăduririi: 1919,35 hectare.

A.1. – păduri și terenuri destinate împăduririi prin care se reglementează recoltarea de produse principale – 1561,09 hectare;

A.2. – păduri și terenuri destinate împăduririi prin care nu se reglementează recoltarea de produse principale – 358,26 hectare;

B. Terenuri afectate gospodăririi pădurilor: 2,77 hectare;

C. Terenuri neproductive: stâncării, nisipuri, sărături, mlaștini, etc.: 75,20 hectare;

D. terenuri scoase temporar din fondul forestier: -

6. Zonarea funcțională

În concordanță cu obiectivele social-economice fixate, condițiile staționale existente, țelurile de gospodărire adoptate și structura reală a arboretelor, toată suprafața fondului forestier analizat a fost încadrată la actuala amenajare în grupa I funcțională în următoarele categorii funcționale:

- ❖ 1D – Păduri din Lunca și Delta Dunării (ostroave și maluri fără zona dig-mal) și cele situate în lunca râurilor neândiguite (TIV);
- ❖ 1F – Padurile situate în zona dig-mal din Lunca Dunării și din lunca râurilor interioare (TIII);
- ❖ 2E – Plantațiile forestiere executate pe terenuri degradate (T.II);
- ❖ 2G – Pădurile situate pe nisipuri mobile (T.III).
- ❖ 3A – Pădurile de stepă, cele de la limita dintre stepă și silvostepă, cu excepția zăvoaielor și pădurile de luncă din aceste zone (T III);
- ❖ 3C – Păduri de stejari din zonele de câmpie supuse regimului de conservare (TII);
- ❖ 5G – Păduri destinate cercetării științifice (TII);
- ❖ 5J – Păduri seculare, virgine și cvasivirgine, de valoare deosebită (TII).
- ❖ 5M – Păduri situate în Sit Natura 2000.

7. Subunități de gospodărire

În raport cu obiectivele urmărite și funcțiile de producție și de protecție stabilite au fost constituite următoarele subunități de producție sau protecție:

S.U.P. Q – crâng simplu - salcâm: 1553,51 ha;

S.U.P. M – păduri supuse regimului de conservare deosebită: 356,18 ha;

Total U.P. 1909,69 ha

8. Bazele de amenajare

S-au adoptat următoarele baze de amenajare :

Regimul: crâng;

Compoziția țel: corespunzătoare tipului natural fundamental de pădure pentru arboretele exploatabile și compoziția țel la exploatabilitate pentru celelalte arborete;

Exploatabilitatea: de protecție pentru arboretele încadrate în grupa I funcțională.

Tratamente – tăieri în crâng și tăieri rase.

Ciclul - 25 ani.

9. Reglementarea procesului de producție

9.1 Analiza și adoptarea posibilității

La S.U.P. Q s-au calculat următorii indicatori de posibilitate :

S decenală I – 621,39 hectare;

S decenală II – 621,40 hectare;

S decenală III – 310,72 ha.

P metoda parchetației simple = 8889 m³/an

P_{adoptată} = 8889 m³/an.

S-a adoptat posibilitatea de produse principale de 8889 m³/an, după metoda parchetației simple.

S-a prevăzut a se executa în deceniul care urmează următoarele cantități anuale de lucrări de îngrijire a arboretelor :

Rărituri – 118,24 ha/an cu un volum de extras de 649 m³/an;

Curățiri – 24,99 ha/an cu un volum de extras de 55 m³/an;

Cu tăieri de igienă se estimează a se parcurge anual 139,72 ha cu un volum de extras de 104m³/an.

Tăieri de conservare se vor executa pe 217,68 ha cu un volum de 668 m³/an.

9.1.1-Conform Legii 46/2008, republicată, articolul 25, alin (3) privind cuantificarea volumului de lemn nerecoltat ca urmare a instituirii măsurilor de protecție, pentru pădurile încadrate în grupa I funcțională, pentru care nu se reglementează procesul de producție lemnoasă amenajamentul silvic va prevedea distinct și reglementează procesul de producție pentru acestea, considerându-le încadrate în grupa a II - a funcțională. Astfel, în urma modificărilor efectuate, a rezultat o diferență de -315 m³/an.

9.2 Analiza și adoptarea planurilor decenale

Posibilitatea de produse principale se va recolta din arboretele din u.a. : 3D, 4A, 6B, 9, 10B, 11A, 11D, 12A, 13B, 13C, 14A, 14C, 14G, 15B, 15C, 15E, 15G, 16, 17A, 17D, 17E, 18E, 18F, 18G, 18H, 19A, 19B, 19G, 19H, 20A, 20D, 20E, 21A, 21E, 22A, 22D, 22E, 22F, 26D, 26E, 26H, 27A, 27B, 28A, 28C, 28G, 28H, 29C, 29D, 29E, 30A, 32B, 32E, 33C, 33D, 33E, 35A, 35C, 35F, 35G, 36C, 37C, 37D, 38A, 38E, 39A, 39C, 40C, 40D, 40H, 40I, 41A, 41C, 41E, 42B, 42G, 42H, 43A, 43E, 45A, 45E, 46B, 47A, 47C, 47D, 48D, 48E, 48G, 48H, 48I, 49A, 49B, 49C, 50E, 52B, 53A, 53C, 54C, 54H, 54I, 54K, 55A, 55D, 55F, 55L, 56A, 56B, 56E, 56F, 56G, 57E, 60A, 60C, 60D, 61B, 62A, 62B, 64C, 64D, 65B, 65F, 65G, 65H, 66B, 66C, 66D, 66F, 67, 68A, 68C, 69D, 69E, 71A, 71B, 71D, 72A, 72B, 72D, 72F, 73B, 74A, 74D, 74F, 76C, 78A, 79C, 80A, 80B, 80G, 81A, 81B, 82A, 83A, 83B, 84C, 84D, 84E, 85A, 86, 87A, 90B, 93, 94B, 95D, 115, 116, 118A, 120A și 122.

Rărituri s-au propus în arboretele din u.a. :1A, 1B, 2A, 2B, 3C, 5A, 5B, 5C, 6A, 6C, 7A, 7E, 8B, 8D, 10A, 11C, 12B, 12D, 13A, 13D, 14H, 15A, 15F, 17B, 17C, 18A, 18B, 18I, 19C, 19D, 19E, 19F, 19I, 20C, 20F, 21C, 21D, 22B, 22C, 23A, 23B, 24, 25B, 25C, 26A, 26B, 26C, 26F, 27C, 28B, 29B, 30B, 31A, 32C, 32F, 32G, 33B, 33F, 33G, 34A, 34B, 34C, 35B, 35D, 35E, 36B, 37A, 37B, 38B, 38C, 39B, 40A, 40B, 40E, 40F, 41B, 41D, 41F, 41G, 41H, 42A, 42C, 42D, 42E, 42F, 43B, 43D, 44A, 44B, 44C, 44D, 45B, 45C, 45D, 45G, 46A, 46C, 46D, 46E, 47B, 47E, 47F, 48C, 48J, 49D, 49E, 50A, 50C, 50D, 50F, 51A, 51B, 51C, 51D, 51E, 52A, 52D, 52E, 54A, 54E, 54F, 54J, 55C, 55E, 55G, 55I, 56C, 57B, 57C, 57D, 57F, 58B, 58C, 58D, 59A, 59B, 59C, 60B, 61A, 61E, 61G, 61H, 63, 64E, 64F, 65C, 64E, 66A, 66E, 66G, 66H, 68H, 68B, 68E, 68F, 68G, 68H, 69C, 69F, 71C, 72E, 74G, 76D, 78B, 78E, 78F, 80C, 80H, 82B, 88A, 88C, 89A, 89B, 90A, 90C, 94A, 95A, 96A, 96C, 97A, 97D, 98A, 98C, 99A, 100A, 101A, 102B, 103B, 104C, 105A, 105B, 105D, 111B, 112 și 114.

Curățiri s-au propus în arboretele din u.a. : 1B, 5B, 6A, 7A, 12D, 13D, 14H, 15A, 17C, 18A, 18B, 18I, 19F, 19I, 20F, 21B, 21D, 23B, 25E, 26B, 26C, 26F, 26G, 27D, 28D, 28E, 28F, 29A, 32A, 32C, 32D, 33A, 33F, 33G, 34B, 34C, 36A, 40G, 42C, 43D, 44B, 44D, 45B, 45C, 45F, 45G, 47B, 47E, 48B, 48F, 52C, 53B, 54A, 54E, 54F, 54G, 54J, 55J, 56D, 56H, 58C, 61G, 66A, 66G, 66H, 68G, 68H, 69B, 71C, 78E, 78F, 80E, 80F, 80H, 84A, 84F, 87B, 88B, 89B, 90A, 96A, 97B, 100B, 102B, 105D și 111B.

Tăieri de conservare se vor executa în arboretul din u.a. 3B, 4C, 7C, 8C, 11B, 12E, 14F, 18C, 18D, 20B, 38D, 43C, 54B, 64A, 65A, 69A, 70A, 72C, 74B, 75A, 77A, 77G, 79A, 82C, 83C, 84B, 85B, 101E, 102A, 102C, 109A, 109B, 110, 113, 104F, 117 și 119.

10. Probleme speciale :

- ◆ Lucrările de teren au fost recepționate prin procesul verbal nr. 63 din 14.12.2016.
- ◆ Amenajamentul intră în vigoare la data de 01.01.2017 și are o valabilitate de 10 ani.
- ◆ Beneficiarul va parcurge procedura de evaluare de mediu pentru planuri și programe, conform cu H.G. 1076/2004.
- ◆ La încadrarea arboretelor în planurile de lucrări, proiectantul a analizat și aplicat prevederile Ordinului 3397/2012 privind stabilirea criteriilor și indicatorilor de identificare a pădurilor virgine și cvasivirgine în România.
- ◆ Suprafața luată în studiu se suprapune cu aria protejată situl Natura 2000 ROSCI0306 Jiana, ROSPA0011 Blahnița, ROSCI0299 Dunărea la Gârla Mare - Maglavid, ROSPA0046 Gruia - Gârla Mare.
- ◆ Amenajamentul are ca scop îngrijirea, conservarea, protejarea și exploatarea durabilă a pădurilor, conform legii 46/2008 (Codul silvic) republicată în aug.2015 și normelor tehnice, respectând principiile continuității și permanenței pădurilor, eficacității funcționale, conservării și ameliorării biodiversității și principiul economic, precum și a altor regulamente și măsuri europene, care urmăresc integrarea amenajării pădurilor în acțiunile mai cuprinzătoare de amenajare a mediului.

◆ În caz de calamități (doborâturi și rupturi de vânt și de zăpadă, incendii, alunecări de teren, uscări anormale, etc.), măsurile de gospodărire impuse de situație vor fi dispuse de Ocolul Silvic care asigură serviciile silvice în conformitate cu legile în vigoare și normele tehnice silvice pentru amenajarea pădurilor. Acestea reglementează procedura și situațiile în care se solicită modificarea prevederilor amenajamentelor silvice.

◆ În sinteză, în funcție de gradul de vătămare a arborilor din cauza factorilor destabilizatori (biotici sau abiotici), vor fi prevăzute următoarele măsuri:

- a) extragerea arborilor afectați (prin tăieri de igienă sau prin tăieri accidentale);
- b) extragerea integrală a materialului lemnos, urmată de împăduriri cu specii aparținând tipului natural fundamental de pădure;
- c) schimbarea compoziției-țel de regenerare.

◆ Planul "Amenajamentul silvic UP I Burileanu Dumitru" - nu va prevedea niciun proiect viitor care să se încadreze în Anexa 1 sau Anexa 2 ale HG 445/2009, respectiv ale Directivei EIA nr.85/337/EEC, nu implică lucrări cu efecte nocive și ireversibile asupra mediului, nu propune lucrări de împădurire sau defrișare în scopul schimbării destinației terenului prevăzute în HG 445/2009 (modificata prin Hot.17/2012 pct 1) ART.2 litera b) punctul (iv) respectiv la ANEXA Nr.2 pct.1 (d), nu promovează lucrări cu impact relevant și efecte semnificative asupra mediului, habitatelor naturale, florei și faunei locale, a solului și biodiversității, (ex: construire, demolare, utilizare a terenului, indigui, devieri de cursuri de apă, etc) sau lucrări din care să rezulte contaminarea apei, solului și aerului.

În urma punerii sale în aplicare, acest plan de amenajament nu va produce schimbări ale climei sau hidromorfologice în zonă.

◆ Accesul spre Amenajamentul silvic UP I Burileanu Dumitru se va realiza numai pe drumurile de exploatare forestieră din zonă, iar dacă va fi necesară traversarea vreunui curs de apă se va amenaja traversarea cu poduț. Nu se permite accesul prin albiile și de-a lungul cursurilor de apă.

◆ Utilajele care se vor folosi nu se vor depozita în zona de protecție a cursurilor de apă. Schimburile de ulei și alimentarea cu carburanți se vor face în zone special amenajate.

◆ Pentru activitatea desfășurată se vor lua toate măsurile necesare pentru respectarea legislației în domeniul gospodăririi apelor și protejarea calității apelor de suprafață și subterane.

◆ Dacă, ulterior, se vor efectua lucrări și construcții pe ape sau în legătura cu apele, se vor obține actele de reglementare, avizele și autorizațiile de gospodărire a apelor prevăzute de legislație la momentul respectiv.

Prezentul proces-verbal conține cinci pagini și s-a întocmit în cinci exemplare, câte unul pentru fiecare parte interesată.