



Contează pentru viitor!

REGIA NAȚIONALĂ A PĂDURILOR – ROMSILVA ADMINISTRAȚIA PARCULUI NATURAL PORȚILE DE FIER R.A.


Str. Banatului nr.92, Orșova, 225200, Mehedinți

Punct de lucru : Str. Centru Civic, nr. 2, Orșova, 225200, Mehedinți

ONRC: J25/194/2009 ; CUI: RO 25641582

Tel. (40)-252-360-511; Fax: (40)-252-360-511

E-mail: parc@drobeta.rosilva.ro; Pagina web: www.pnportiledefier.ro



romania2019.eu

MEMORIU DE PREZENTARE

pentru "amenajare loc acostare ponton, golful Dubova, comuna Dubova, județul Mehedinți"

III. Denumirea proiectului:

Amenajare loc acostare ponton, în golful Dubova, județul Mehedinți, UP IV Prisaca, ua 116B, fond forestier de stat, administrat de RNP Romsilva prin Direcția Silvică Mehedinți-Ocolul Silvic Orșova.

II. Titular:

R.N.P.Romsilva Administrația Parcului Natural Porțile de Fier R.A.

1. Adresa poștală: str. Banatului, nr.92, loc. Orșova, jud. Mehedinți

2. Nr. te telefon/fax: 0252360511/0252360511

3. Adresa e-mail: parc@drobeta.rosilva.ro

4. Adresa paginii de internet: www.pnportiledefier.ro

5. Numele persoanelor de contact: director-ing. Jiplea Marian Constantin

6. Responsabil pentru protecția mediului: biolog Dumbravă Amalia Raluca

III. Descrierea caracteristicilor fizice ale întregului proiect:

Rezumatul Proiectului

Amenajarea locului de acostare constă în executarea următoarelor lucrări:

-turnarea a 2 fundații din beton armat cu dimensiuni 0,7x0,7x2,5 m, respectiv 0,6 mp, pentru amplasarea babalelor de prindere a parâmelor metalice;

-turnarea a 2 fundații din beton armat cu dimensiuni 1,0x0,7x2,5 m, respectiv 1,6 mp, pentru amplasarea cuplajelor de prindere a scndrilor;

-turnarea unei fundații din beton armat cu dimensiuni de 1,5x0,7x2,5 m, respectiv 2,1 mp, pentru amplasarea cuplajelor de prindere a pasarelei de acces.

Impactul potențial al proiectului asupra speciilor și habitatelor din aria naturală protejată de interes comunitar se estimează a fi nesemnificativ

a) Justificarea necesității proiectului

Realizarea proiectului este necesară pentru ancorarea unui ponton la care vor acosta ambarcațiunile din dotarea RNP Romsilva-Administrația Parcului Natural Porțile de Fier RA., achiziționate atât pentru realizarea activităților de monitorizare specii, patrulare pentru combaterea braconajului, cât și pentru realizarea activităților de ghidare a turiștilor.

b) Valoarea investiției

8111,00 lei

c) Perioada de implementare propusă

d) Aprilie – iulie 2019

e) Planșe reprezentând limitele amplasamentului proiectului, inclusiv orice suprafață de teren solicitată pentru a fi folosită temporar (planuri de situație și amplasamente)

Se anexează copie hartă silvică UP IV Prisaca ua 116 B, OS Orșova și plan încadrare în zonă:



Contează pentru viitor!

REGIA NAȚIONALĂ A PĂDURILOR – ROMSILVA ADMINISTRAȚIA PARCULUI NATURAL PORȚILE DE FIER R.A.


Str. Banatului nr. 92, Orșova, 225200, Mehedinți

Punct de lucru : Str. Centru Civic, nr. 2, Orșova, 225200, Mehedinți

ONRC: J25/194/2009 ; CUI: RO 25641582

Tel. (40)-252-360-511; Fax: (40)-252-360-511

E-mail: parc@drobeta.rosilva.ro; Pagina web: www.pnportiledefier.ro



romania2019.eu

f) Descriere a caracteristicilor fizice ale întregului proiect, formele fizice ale proiectului (planuri, clădiri, alte structuri, materiale de construcție și altele).

Se prezintă elementele specifice caracteristice proiectului propus:

- profilul și capacitățile de producție;
- descrierea instalației și a fluxurilor tehnologice existente pe amplasament (după caz) – nu este cazul. Amplasamentul investiției este în acest moment fără niciun fel de construcții.
- Descrierea proceselor de producție ale proiectului propus, în funcție de specificul investiției, produse și subproduse obținute, mărimea, capacitatea – nu este cazul
- Materiile prime, energia și combustibilii utilizați, cu modul de asigurare a acestora - la producerea betonului se vor folosi ciment, amestec de sorturi de agregate (nisip, pietriș, criblură, etc), apă și aditivi.

- Racordarea la rețelele utilitare existente în zonă – nu este cazul. Activitatea de amenajare a locului de acostare ponton nu necesită astfel de utilități.

- Descrierea lucrărilor de refacere a amplasamentului în zona afectată de execuția investiției -

Se va evita degradarea amplasamentelor adiacente celor pe care se vor realiza fundațiile, acestea vor fi curățate de resturile rezultate în urma lucrărilor și renaturalizate, respectiv vor fi aduse la starea avută anterior începerii lucrărilor de investiții. Se interzice deversarea de carburanți lubrefianți și folosirea de utilaje necorespunzătoare care au scurgeri/pierderi de asemenea lichide.

- Căi noi de acces sau schimbări ale celor existente - Pentru realizarea acestei investiții nu se vor realiza căi noi de acces și nu se vor aduce schimbări ale celor existente.

- resursele naturale folosite în construcție și funcționare – nu se vor folosi resurse naturale nici în faza de construcție, nici în faza de funcționare a pontonului.

- metode folosite în construcție - metode specifice operațiunilor de turnare a betoanelor.

- Planul de execuție, cuprinzând faza de construcție, punerea în funcțiune, exploatare, refacere și folosire ulterioară;

Faza de construcție:

-turnarea a 2 fundații din beton armat cu dimensiuni 0,7x0,7x2,5 m, respectiv 0,6 mp, pentru amplasarea babalelor de prindere a parâmelor metalice;

- turnarea a 2 fundații din beton armat cu dimensiuni 1,0x0,7x2,5 m, respectiv 1,6 mp, pentru amplasarea cuplajelor de prindere a scndrilor;

-turnarea unei fundații din beton armat cu dimensiuni de 1,5x0,7x2,5 m, respectiv 2,1 mp, pentru amplasarea cuplajelor de prindere a pasarelei de acces.

Punerea în funcțiune – se va face cu verificarea din partea instituțiilor competente (ISU, AFDJ).

Exploatare – se va face conform normelor in vigoare și în baza avizelor instituțiilor competente.

- Relația cu alte proiecte existente sau planificate – nu este cazul.

- Detalii privind alternativele care au fost luate în considerare – nu au fost luate în considerare alternative, având în vedere specificul investiției și necesitatea ei. De asemenea, menționăm că Administrația parcului nu dispune de terenuri în proprietate ca să putem avea alternative la amplasament.

- Alte activități care pot apărea ca urmare a proiectului (de exemplu, extragerea de agregate, asigurarea unor noi surse de apă, surse sau linii de transport al energiei, creșterea numărului de locuințe, eliminarea apelor uzate și a deșeurilor) – nu este cazul.



Contează pentru viitor!

REGIA NAȚIONALĂ A PĂDURILOR – ROMSILVA ADMINISTRAȚIA PARCULUI NATURAL PORȚILE DE FIER R.A.

Str. Banatului nr. 92, Orșova, 225200, Mehedinți


Punct de lucru : Str. Centru Civic, nr. 2, Orșova, 225200, Mehedinți

ONRC: J25/194/2009 ; CUI: RO 25641582

Tel. (40)-252-360-511; Fax: (40)-252-360-511

E-mail: parc@drobeta.rosilva.ro; Pagina web: www.pnportiledefier.ro

romania2019.eu



- Alte autorizații cerute pentru proiect: aviz amplasament AN Apele Române, aviz OCPI, aviz Autoritatea Navală Română-Căpitănia Zonală Dr.Tr.Severin, aviz AFDJ Galați, anexate prezentului.

IV. Descrierea lucrărilor de demolare necesare:

- Planul de execuție a lucrărilor de demolare, de refacere și folosire ulterioară a terenului – nu este cazul. Terenul este în proprietatea statului, prin Direcția Silvică Mehedinți.
- Descrierea lucrărilor de refacere a amplasamentului – nu este cazul.
- Căi noi de acces sau schimbări ale celor existente, după caz – nu este cazul.
- Metode folosite în demolare – nu este cazul.
- Detalii privind alternativele care au fost luate în considerare – nu au fost luate în considerare alternative, având în vedere specificul investiției și necesitatea ei. De asemenea, menționăm că Administrația parcului nu dispune de terenuri în proprietate ca să putem avea alternative la amplasament.
- Alte activități care pot apărea ca urmare a demolării (de exemplu, eliminarea deșeurilor) – nu este cazul.

V. Descrierea amplasării proiectului:

- Distanța față de granițe pentru proiectele care cad sub incidența Convenției privind evaluarea impactului asupra mediului în context transfrontieră, adoptată la Espoo la 25 februarie 1991, ratificată prin Legea nr. 22/2001, cu completările ulterioare – nu este cazul.
- localizarea amplasamentului în raport cu patrimoniul cultural potrivit Listei monumentelor istorice, actualizată, aprobată prin Ordinul ministrului culturii și cultelor nr. 2.314/2004, cu modificările ulterioare, și Repertoriului arheologic național prevăzut de Ordonanța Guvernului nr. 43/2000 privind protecția patrimoniului arheologic și declararea unor situri arheologice ca zone de interes național, republicată, cu modificările și completările ulterioare.
- În imediata apropiere a amplasamentului nu sunt menționate monumente istorice în Lista monumentelor istorice, actualizată, aprobată prin Ordinul ministrului culturii și cultelor nr. 2.314/2004, cu modificările ulterioare, și Repertoriului arheologic național prevăzut de Ordonanța Guvernului nr. 43/2000 privind protecția patrimoniului arheologic și declararea unor situri arheologice ca zone de interes național, republicată, cu modificările și completările ulterioare.
- Hărți, fotografiile ale amplasamentului care pot oferi informații privind caracteristicile fizice ale mediului, atât naturale, cât și artificiale, și alte informații privind:
 - folosințele actuale și planificate ale terenului atât pe amplasament, cât și pe zone adiacente acestuia – amplasamentul fundației de beton se găsește localizat în golful Dubova, județul Mehedinți, UP IV Prisaca, ua 116B, fond forestier de stat, administrat de RNP Romsilva prin Direcția Silvică Mehedinți-Ocolul Silvic Orșova. Zonele adiacente fac parte tot din fond forestier de stat administrat de RNP Romsilva prin Direcția Silvică Mehedinți-Ocolul Silvic Orșova
 - politici de zonare și de folosire a terenului – conform Planului de Management al Parcului Natural Porțile de Fier avizat prin HG 2048/2013, terenul se află în zona de management durabil. Din punct de vedere administrativ, terenul în extravilanul comunei Dubova.
- arealele sensibile – nu este cazul.

În acest sens, atașăm fotografie de la fața locului.

- Coordonatele geografice ale amplasamentului proiectului, care vor fi prezentate sub formă de vector în format digital cu referință geografică, în sistem de proiecție națională Stereo 1970;

-X= 283360,011

-Y= 350094,017



Contează pentru viitor!

REGIA NAȚIONALĂ A PĂDURILOR – ROMSILVA ADMINISTRAȚIA PARCULUI NATURAL PORTILE DE FIER R.A.

Str. Banatului nr. 92, Orșova, 225200, Mehedinți


Punct de lucru : Str. Centru Civic, nr. 2, Orșova, 225200, Mehedinți

ONRC: J25/194/2009 ; CUI: RO 25641582

Tel. (40)-252-360-511; Fax: (40)-252-360-511

E-mail: parc@drobeta.rosilva.ro; Pagina web: www.pnportiledefier.ro

romania2019.eu



- detalii privind orice variantă de amplasament care a fost luată în considerare – nu au fost luate în considerare alternative, având în vedere specificul investiției și necesitatea ei. De asemenea, menționăm că administrația parcului nu dispune de terenuri în proprietate ca să putem avea alternative la amplasament.

VI. Descrierea tuturor efectelor semnificative posibile asupra mediului ale proiectului, în limita informațiilor disponibile:

A. Surse de poluanți și instalații pentru reținerea, evacuarea și dispersia poluanților în mediu:

a) protecția calității apelor:

- Sursele de poluanți pentru ape, locul de evacuare sau emisarul - surse de poluanți pentru ape pot fi în faza de construcție, prin administrarea deficitară a materialelor. În acest sens, se vor lua toate măsurile necesare (betonul folosit va fi amestecat în betoniere profesionale, care să nu prezinte scurgeri, iar personalul implicat va fi instruit astfel încât să nu se cauzeze poluări accidentale).

Mai pot apărea surse de poluare în faza de exploatare, la nivelul ambarcațiunilor, la schimburile de ulei. În acest sens, personalul implicat va fi instruit în acest sens, iar schimburile de ulei vor fi efectuate în condiții de precauție, pentru a evita orice fel de scurgeri. De asemenea, menționăm că toate ambarcațiunile sunt asigurate și sunt verificate periodic, atât din punct de vedere tehnic, cât și din punct de vedere al respectării legislației siguranței persoanelor.

-Stațiile și instalațiile de epurare sau de preepurare a apelor uzate prevăzute – nu este cazul.

b) Protecția aerului:

- sursele de poluanți pentru aer, poluanți, inclusiv surse de mirosuri – nu este cazul.

- instalațiile pentru reținerea și dispersia poluanților în atmosferă – nu este cazul.

c) Protecția împotriva zgomotului și vibrațiilor:

- sursele de zgomot și de vibrații – nu este cazul.

- amenajările și dotările pentru protecția împotriva zgomotului și vibrațiilor - nu este cazul.

d) protecția împotriva radiațiilor:

- sursele de radiații – nu este cazul.

- amenajările și dotările pentru protecția împotriva radiațiilor – nu este cazul.

e) protecția solului și a subsolului:

- sursele de poluanți pentru sol, subsol, ape freactice și de adâncime – nu este cazul.

- lucrările și dotările pentru protecția solului și a subsolului – nu este cazul.

f) protecția ecosistemelor terestre și acvatice:

- identificarea arealelor sensibile ce pot fi afectate de proiect – având în vedere detaliile tehnice ale proiectului, nu au fost identificate areale sensibile care pot fi afectate de proiect.

- lucrările, dotările și măsurile pentru protecția biodiversității, monumentelor naturii și ariilor protejate – lucrările realizate sunt de mică amploare, iar personalul implicat va fi instruit în micșorarea pe cât posibil a potențialului impact. Nu vor fi afectate elemente ale patrimoniului natural supuse regimului de protecție, în faza de construcție. Elementele de protecție pentru care s-a declarat Rezervația Naturală Cazanele Mari și Cazanele Mici, aflată în vecinătate, nu vor fi afectate. Dar există posibilitatea ca pe faza de exploatare a pontonului să apară specii protejate, în speță reptile. Având în vedere că pontonul va fi folosit exclusiv de administrația parcului, nu se pune problema de afectare a acestor specii în vreun fel. Personalul administrației este lunar instruit în ceea ce privește normele de securitate în muncă, și periodic în ceea ce privește gestionarea momentelor de interacțiune om-animal.

g) protecția așezărilor umane și a altor obiective de interes public:



Contează pentru viitor!

REGIA NAȚIONALĂ A PĂDURILOR – ROMSILVA ADMINISTRAȚIA PARCULUI NATURAL PORȚILE DE FIER R.A.


Str. Banatului nr. 92, Orșova, 225200, Mehedinți

Punct de lucru : Str. Centru Civic, nr. 2, Orșova, 225200, Mehedinți

ONRC: J25/194/2009 ; CUI: RO 25641582

Tel. (40)-252-360-511; Fax: (40)-252-360-511

E-mail: parc@drobeta.rosilva.ro; Pagina web: www.pnportiledefier.ro



romania2019.eu

- identificarea obiectivelor de interes public, distanța față de așezările umane, respectiv față de monumente istorice și de arhitectură, alte zone asupra cărora există instituit un regim de restricție, zone de interes tradițional și altele – zona este fond forestier, proprietate publică a statului, aceste fiind un obiectiv de interes public, dar accesul în zonă nu va fi restricționat în niciun fel. Singura restricție va fi pe pontonul efectiv, aceste fiind plutitor, amplasat pentru acostarea și totodată protejarea ambarcațiunilor din dotare.

Nu sunt monumente istorice în zonă, care să fie identificate în Lista monumentelor istorice, actualizată, aprobată prin Ordinul ministrului culturii și cultelor nr. 2.314/2004, cu modificările ulterioare, și Repertoriului arheologic național prevăzut de Ordonanța Guvernului nr. 43/2000 privind protecția patrimoniului arheologic și declararea unor situri arheologice ca zone de interes național, republicată, cu modificările și completările ulterioare.

- lucrările, dotările și măsurile pentru protecția așezărilor umane și a obiectivelor protejate și/sau de interes public – prin realizarea investiției nu vor fi afectate așezări umane și obiective protejate.

h) prevenirea și gestionarea deșeurilor generate pe amplasament în timpul realizării proiectului/în timpul exploatarei, inclusiv eliminarea:

- lista deșeurilor (clasificate și codificate în conformitate cu prevederile legislației europene și naționale privind deșeurile), cantități de deșeuri generate:

-17 01 01 – beton

-17 05 04 pământ și pietre, altele decât cele specificate la 17 05 03 (n.r. pământ și pietre cu conținut de substanțe periculoase)

- programul de prevenire și reducere a cantităților de deșeuri generate – Pe perioada construcției, constructorul va fi obligat să amplaseze un container de tablă pentru depozitarea gunoierului.

Pe perioadă de exploatare nu vor fi generate astfel de deșeuri. Cu toate acestea vor fi amplasate pubele și coșuri de gunoi pentru deșeuri uzuale (hârtie, peturi etc.)

- planul de gestionare a deșeurilor – nu este cazul.

i) gospodărirea substanțelor și preparatelor chimice periculoase:

- substanțele și preparatele chimice periculoase utilizate și/sau produse – nu este cazul.

- modul de gospodărire a substanțelor și preparatelor chimice periculoase și asigurarea condițiilor de protecție a factorilor de mediu și a sănătății populației – nu este cazul.

B. Utilizarea resurselor naturale, în special a solului, a terenurilor, a apei și a biodiversității

Nu vor fi utilizate resurse naturale, iar terenul folosit în suprafață de 4,3 mp nu cauzează un impact semnificativ, doar punctual prin folosirea betonului.

VII. Descrierea aspectelor de mediu susceptibile a fi afectate în mod semnificativ de proiect:

- impactul asupra populației, sănătății umane, biodiversității (acordând o atenție specială speciilor și habitatelor protejate), conservarea habitatelor naturale, a florei și a faunei sălbatice, terenurilor, solului, folosințelor, bunurilor materiale, calității și regimului cantitativ al apei, calității aerului, climei (de exemplu, natura și amploarea emisiilor de gaze cu efect de seră), zgomotului și vibrațiilor, peisajului și mediului vizual, patrimoniului istoric și cultural și asupra interacțiunilor dintre aceste elemente. Natura impactului (adică impactul direct, indirect, secundar, cumulativ, pe termen scurt, mediu și lung, permanent și temporar, pozitiv și negativ);

Lucrările realizate sunt de mică amploare, iar personalul implicat va fi instruit în micșorarea pe cât posibil a potențialului impact. Nu vor fi afectate elemente ale patrimoniului natural supuse regimului de protecție, în faza de construcție. Elementele de protecție pentru care s-a declarat Rezervația Naturală Cazanele Mari și Cazanele Mici, aflată în vecinătate, nu vor fi afectate. Dar



Contează pentru viitor!

REGIA NAȚIONALĂ A PĂDURILOR – ROMSILVA ADMINISTRAȚIA PARCULUI NATURAL PORȚILE DE FIER R.A.

Str. Banatului nr. 92, Orșova, 225200, Mehedinți

Punct de lucru : Str. Centru Civic, nr. 2, Orșova, 225200, Mehedinți

ONRC: J25/194/2009 ; CUI: RO 25641582

Tel. (40)-252-360-511; Fax: (40)-252-360-511

E-mail: parc@drobeta.rosilva.ro; Pagina web: www.pnportiledefier.ro

romania2019.eu



există posibilitatea ca pe faza de exploatare a pontonului să apară specii protejate, în speță reptile. Având în vedere că pontonul va fi folosit exclusiv de administrația parcului, nu se pune problema de afectare a acestor specii în vreun fel. Personalul administrației este lunar instruit în ceea ce privește normele de securitate în muncă, și periodic în ceea ce privește gestionarea momentelor de interacțiune om-animal.

Impactul prognozat în **faza de construcție** va fi unul scurt, dar temporar, pe suprafața de 4,3 mp, nu va afecta specii de interes comunitar, iar din punct de vedere al habitatelor, în zonă, conform Studiului de cartografiere a habitatelor din arealul Parcului Natural Porțile de Fier, este identificat tipul de habitat natural 9280 Păduri danubian – balcanice de cer și gârniță, echivalat, conform amendamentelor propuse de România și Bulgaria la Directiva Habitate, cu 91M0 Păduri panonice balcanice de stejar turcesc. Acest tip de habitat în arealul parcului natural ocupă o suprafață de 13080,80 hectare.

Impactul prognozat în faza de exploatare este indirect, secundar, pe termen lung, pozitiv în măsura în care pontonul va fi folosit doar de personalul administrației.

- extinderea impactului (zona geografică, numărul populației/habitatelor/speciilor afectate) – nu este cazul.

- magnitudinea și complexitatea impactului – nu este cazul.

- probabilitatea impactului – mică.

- durata, frecvența și reversibilitatea impactului – doar în faza de construcție.

- măsurile de evitare, reducere sau ameliorare a impactului semnificativ asupra mediului – executarea lucrărilor cu tehnologie adecvată, instruirea personalului constructorului, utilizarea corespunzătoare a utilajelor.

- natura transfrontalieră a impactului – nu este cazul.

VIII. Prevederi pentru monitorizarea mediului - dotări și măsuri prevăzute pentru controlul emisiilor de poluanți în mediu, inclusiv pentru conformarea la cerințele privind monitorizarea emisiilor prevăzute de concluziile celor mai bune tehnici disponibile aplicabile. Se va avea în vedere ca implementarea proiectului să nu influențeze negativ calitatea aerului în zonă. – nu este cazul.

IX. Legătura cu alte acte normative și/sau planuri/programe/strategii/documente de planificare:

A. Justificarea încadrării proiectului, după caz, în prevederile altor acte normative naționale care transpun legislația Uniunii Europene: Directiva 2010/75/UE (IED) a Parlamentului European și a Consiliului din 24 noiembrie 2010 privind emisiile industriale (prevenirea și controlul integrat al poluării), Directiva 2012/18/UE a Parlamentului European și a Consiliului din 4 iulie 2012 privind controlul pericolelor de accidente majore care implică substanțe periculoase, de modificare și ulterior de abrogare a Directivei 96/82/CE a Consiliului, Directiva 2000/60/CE a Parlamentului European și a Consiliului din 23 octombrie 2000 de stabilire a unui cadru de politică comunitară în domeniul apei, Directiva-cadru aer 2008/50/CE a Parlamentului European și a Consiliului din 21 mai 2008 privind calitatea aerului înconjurător și un aer mai curat pentru Europa, Directiva 2008/98/CE a Parlamentului European și a Consiliului din 19 noiembrie 2008 privind deșeurile și de abrogare a anumitor directive, și altele). – nu este cazul.

B. Se va menționa planul/programul/strategia/documentul de programare/planificare din care face proiectul, cu indicarea actului normativ prin care a fost aprobat – nu este cazul.



Contează pentru viitor!

REGIA NAȚIONALĂ A PĂDURILOR – ROMSILVA ADMINISTRAȚIA PARCULUI NATURAL PORȚILE DE FIER R.A.

Str. Banatului nr. 92, Orșova, 225200, Mehedinți

Punct de lucru : Str. Centru Civic, nr. 2, Orșova, 225200, Mehedinți

ONRC: J25/194/2009 ; CUI: RO 25641582

Tel. (40)-252-360-511; Fax: (40)-252-360-511

E-mail: parc@drobeta.rosilva.ro; Pagina web: www.pnportiledefier.ro



romania2019.eu

X. Lucrări necesare organizării de șantier:

- descrierea lucrărilor necesare organizării de șantier – nu este cazul.
- localizarea organizării de șantier – nu este cazul
- descrierea impactului asupra mediului a lucrărilor organizării de șantier – nu este cazul
- surse de poluanți și instalații pentru reținerea, evacuarea și dispersia poluanților în mediu în timpul organizării de șantier – nu este cazul
- dotări și măsuri prevăzute pentru controlul emisiilor de poluanți în mediu - nu este cazul.

XI. Lucrări de refacere a amplasamentului la finalizarea investiției, în caz de accidente și/sau la încetarea activității, în măsura în care aceste informații sunt disponibile:

- lucrările propuse pentru refacerea amplasamentului la finalizarea investiției, în caz de accidente și/sau la încetarea activității – nu este cazul.
- aspecte referitoare la prevenirea și modul de răspuns pentru cazuri de poluări accidentale – nu este cazul
- aspecte referitoare la închiderea/dezafectarea/demolarea instalației – nu este cazul
- modalități de refacere a stării inițiale/reabilitare în vederea utilizării ulterioare a terenului – nu este cazul.

XII. Anexe - piese desenate:

1. planul de încadrare în zonă a obiectivului și planul de situație, cu modul de planificare a utilizării suprafețelor; formele fizice ale proiectului (planuri, clădiri, alte structuri, materiale de construcție și altele); planșe reprezentând limitele amplasamentului proiectului, inclusiv orice suprafață de teren solicitată pentru a fi folosită temporar (planuri de situație și amplasamente);

Piese desenate:

- hartă silvică UP IV Prisaca ua 116 B, OS Orșova(copie);
 - plan încadrare în zonă(copie);
 - plan legare la mal(copie).
2. schemele-flux pentru procesul tehnologic și fazele activității, cu instalațiile de depoluare – nu este cazul
3. schema-flux a gestionării deșeurilor – nu este cazul
4. alte piese desenate, stabilite de autoritatea publică pentru protecția mediului – nu este cazul.

XIII. Pentru proiectele care intră sub incidența prevederilor art. 28 din Ordonanța de urgență a Guvernului nr. 57/2007 privind regimul ariilor naturale protejate, conservarea habitatelor naturale, a florei și faunei sălbatice, aprobată cu modificări și completări prin Legea nr. 49/2011, cu modificările și completările ulterioare, memoriul va fi completat cu următoarele:

a) descrierea succintă a proiectului și distanța față de aria naturală protejată de interes comunitar, precum și coordonatele geografice (Stereo 70) ale amplasamentului proiectului. Aceste coordonate vor fi prezentate sub formă de vector în format digital cu referință geografică, în sistem de proiecție națională Stereo 1970, sau de tabel în format electronic conținând coordonatele conturului (X, Y) în sistem de proiecție națională Stereo 1970;

Amenajarea locului de acostare constă în executarea următoarelor lucrări:

- turnarea a 2 fundații din beton armat cu dimensiuni 0,7x0,7x2,5 m, respectiv 0,6 mp, pentru amplasarea babalelor de prindere a parâmelor metalice;
- turnarea a 2 fundații din beton armat cu dimensiuni 1,0x0,7x2,5 m, respectiv 1,6 mp, pentru amplasarea cuplajelor de prindere a scndrilor;



Contează pentru viitor!

**REGIA NAȚIONALĂ A PĂDURILOR – ROMSILVA
ADMINISTRAȚIA PARCULUI NATURAL
PORȚILE DE FIER R.A.**

Str. Banatului nr. 92, Orșova, 225200, Mehedinți

Punct de lucru : Str. Centru Civic, nr. 2, Orșova, 225200, Mehedinți

ONRC: J25/194/2009 ; CUI: RO 25641582

Tel. (40)-252-360-511; Fax: (40)-252-360-511

E-mail: parc@drobeta.rosilva.ro; Pagina web: www.pnportiledefier.ro

romania2019.eu



-turnarea unei fundații din beton armat cu dimensiuni de 1,5x0,7x2,5 m, respectiv 2,1 mp, pentru amplasarea cuplajelor de prindere a pasarelei de acces.

Impactul potențial al proiectului asupra speciilor și habitatelor din aria naturală protejată de interes comunitar se estimează a fi nesemnificativ.

Coordonatele geografice (Stereo 70) ale amplasamentului proiectului sunt:

-X= 283360,011

-Y= 350094,017

b) numele și codul ariei naturale protejate de interes comunitar;

ROSPA0080 Munții Locvei – Almăjului

ROSCI0206 Porțile de Fier

ROSPA0026 Cursul Dunării Baziaș-Porțile de Fier

c) prezența și efectivele/suprafețele acoperite de specii și habitate de interes comunitar în zona proiectului – specii de interes comunitar pot fi găsite local, temporar pe suprafața de 4,3 mp a investiției, dar populațiile nu vor fi afectate în nici un fel. Nu sunt specii de floră de interes comunitar pe suprafața amplasamentului. Speciile care pot fi întâlnite în faza de construcție fac parte din herpetofaună și nevertebrate, dar nu vor fi afectate de realizarea investiției.

d) se va preciza dacă proiectul propus nu are legătură directă cu sau nu este necesar pentru managementul conservării ariei naturale protejate de interes comunitar;

Investiția are regulă directă cu managementul conservării ariei naturale protejate, fiind necesar administrației parcului și siturilor Natura2000 menționate, pentru asigurarea flotei nautice din dotare, achiziționate pe diferite proiecte cu fonduri europene sau fonduri proprii, în scopul monitorizării biodiversității, a combaterii braconajului și a altor fapte ilegale, precum și pentru atragerea de venituri proprii, așa cum este prevăzut în art. 30 al OUG 57/2007, cu modificările și completările ulterioare, aprobată prin legea 49/2011.

e) se va estima impactul potențial al proiectului asupra speciilor și habitatelor din aria naturală protejată de interes comunitar;

Nu se preconizează un impact negativ asupra speciilor de importanță comunitară. Asupra habitatului 9280 (echivalat 91M0) se preconizează un impact nesemnificativ, punctual.

f) alte informații prevăzute în legislația în vigoare-nu este cazul

**Cu stimă,
Ing. Marian Jiplea
DIRECTOR**



JMC/JMC/1ex.
13.03.2019