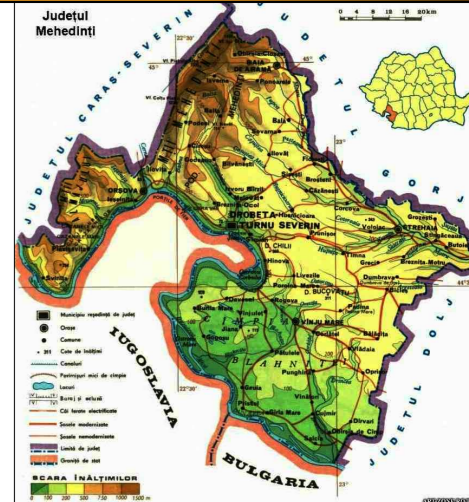
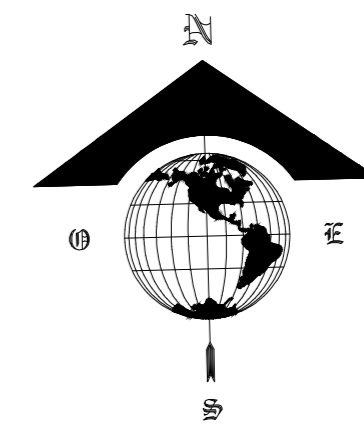
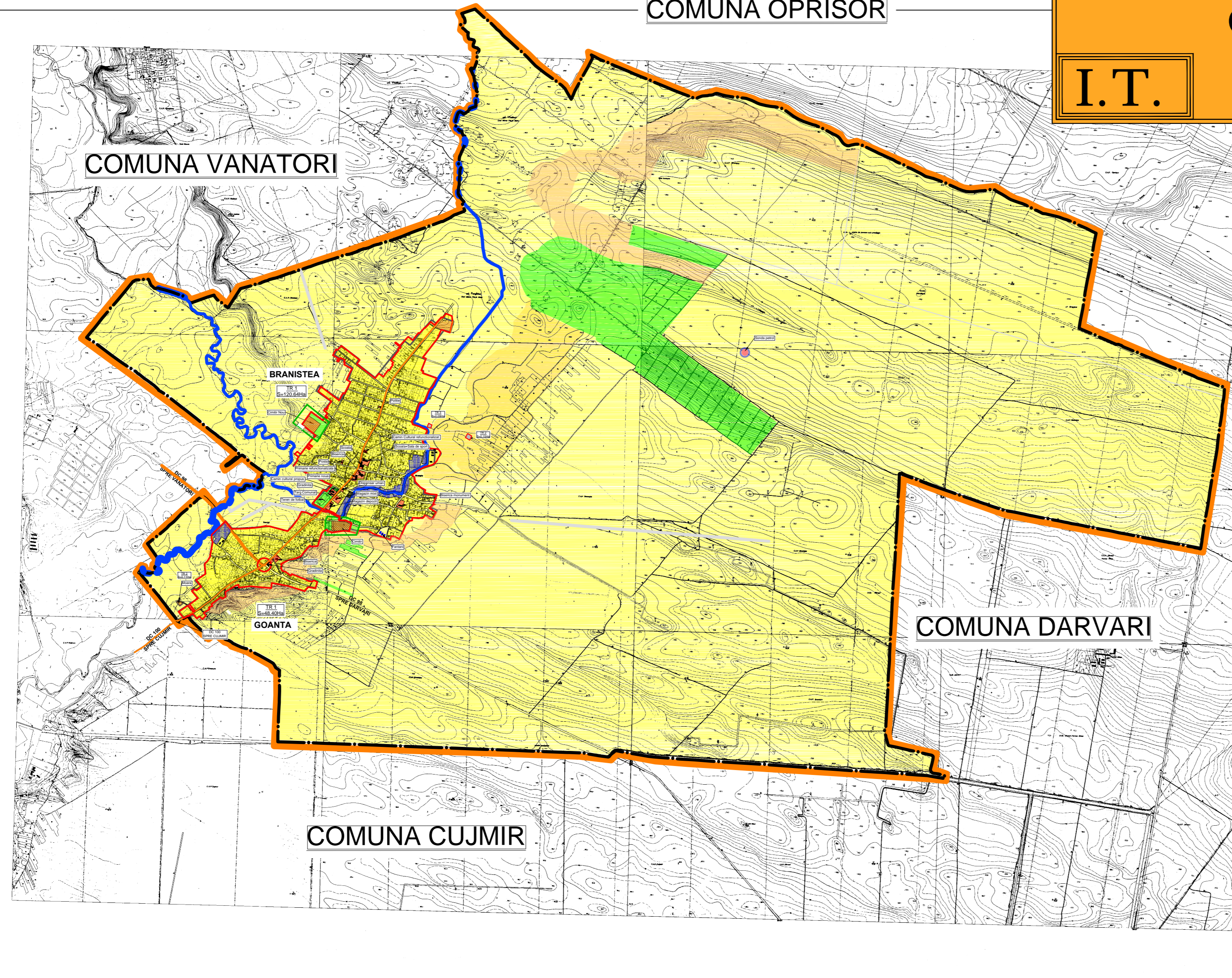


COMUNA OPRISOR

COMUNA VANATORI



**LEGENDA**

**x LIMITE**

- LIMITA TERITORIULUI ADMINISTRATIV
- LIMITA TERITORIULUI INTRAVILAN EXISTENT
- LIMITA TERITORIULUI INTRAVILAN PROPUIS

**x FOLOSINTA SI DESTINATIA TERENURILOR**

- TEREN PENTRU CONSTRUCTII SI AMENAJARI
- TEREN ARABIL
- PASUNI
- VII
- FANETE
- PADURI
- LIVEZI
- APE(RAURI,PARAURI)
- ZONE CU RISCURI NATURALE(INUNDABILE,ALUNECARI,EROZIUNI)
- TERENURI NEPRODUCTIVE

**x TERENURI PENTRU CLADIRI SI AMENAJARI (in intravilan)**

- ZONA CENTRALA SI ALTE ZONE CU FUNCTIUNI DE INTERES PUBLIC
- ZONA LOCUINTE SI FUNCTIUNI COMPLEMENTARE
- ZONA UNITATI INDUSTRIALE AGRICOLE
- MONUMENTE ISTORICE SI DE ARHITECTURA(Biserica"St.Voevozi inclusa in L.M.I. poz.MH-II-m-10268)
- ZONA SPATII VERZI,AGREMENT,PLANTATII DE PROTECTIE,SPORT
- ZONA DE GOSPODARIE COMUNALA CIMITIR

**x TERENURI CU DESTINATII SPECIALE SI ECHIPARE TERITORIALA**

- DRUM COMUNAL
- DRUM LOCAL
- SONDA PETROM

**x TERENURI PENTRU RELETE TEHNICO-EDILITARE SI CONSTRUCTII AFERENTE**

- LINII ELECTRICE AERIENE
- REGULARIZARI SI CONSOLIDARI EXISTENTE

INVENTAR DE COORDONATE BISERICA MONUMENT SF.VOIEVOZI - BRANISTEA

Pct.	Nord(X)	Est(Y)
1	306311.258	338276.988
2	306284.418	338387.078
3	306146.781	338345.617
4	306181.035	338220.688

Nr.Crt.	Suprafata agricola (ha)	Suprafata arabila (ha)	Livezi(ha)	Vii(ha)	Pasuni(ha)	Fanete(ha)	Paduri(ha)	Ape(ha)	Drumuri(ha)	Constructii(ha)	Terenuri neproductive(ha)	Total neagricole(ha)	Total(ha)
1	3208	2908	33	0	0	267	0	25	63	58	7	153	3361

CENTRALIZATOR CU SUPRAFETELE CUPRINSE IN TERITORIUL INTRAVILAN GOANTA

Denumire localitate	Existenta(ha)	Propus(ha)
1 TRUP 1 - LOCALITATE	48.4	48.4
2 TRUP 2 - MOARA	0.11	0.11
3		
4		
5		
<b>TOTAL TERITORIUL INTRAVILAN</b>	<b>48.51</b>	<b>48.51</b>

CENTRALIZATOR CU SUPRAFETELE CUPRINSE IN TERITORIUL INTRAVILAN BRANISTEA

Denumire localitate	Existenta(ha)	Propus(ha)
1 TRUP 1 - LOCALITATE	120.64	120.64
2 TRUP 2 - CAPTARE	0.15	0.15
3 TRUP 3 - GOSPODARIE APA	0.09	0.09
4		
5		
<b>TOTAL TERITORIUL INTRAVILAN</b>	<b>120.88</b>	<b>120.88</b>

**REGLEMENTARI**

- Zona protejata pe baza normelor sanitare
- Zona protejata cu valoare istorica

VERIFICATOR EXPERT	NUME	SEMNTATURA	CERINTA	REFERATEXPERTIZANR.DATA
S.C. LENART PROIECT S.R.L. J252671997C.U.I.9690753 DR.TR.SEVERIN-MEHEDINTI Str.Kiseleffnr.64 Tel.0352404069				Beneficiar: CONSILIUL LOCAL BRANISTEA
Scara: 1:25.000				Proiectnr.: 8/2016
SEPCIFICATIE	NUME	SEMNTATURA		Titluproiect: ACTUALIZARE PLAN URBANISTIC GENERAL COMUNA BRANISTEA
SEPCIOIAT:	Arh.Floricellrina		Data: 2016	Faza: P.U.G.
DESENAT:	Arh.Floricellrina			Titluplansa: INCADRARE IN TERITORIULUI
				Plansanr. A1